

Stiprojekt

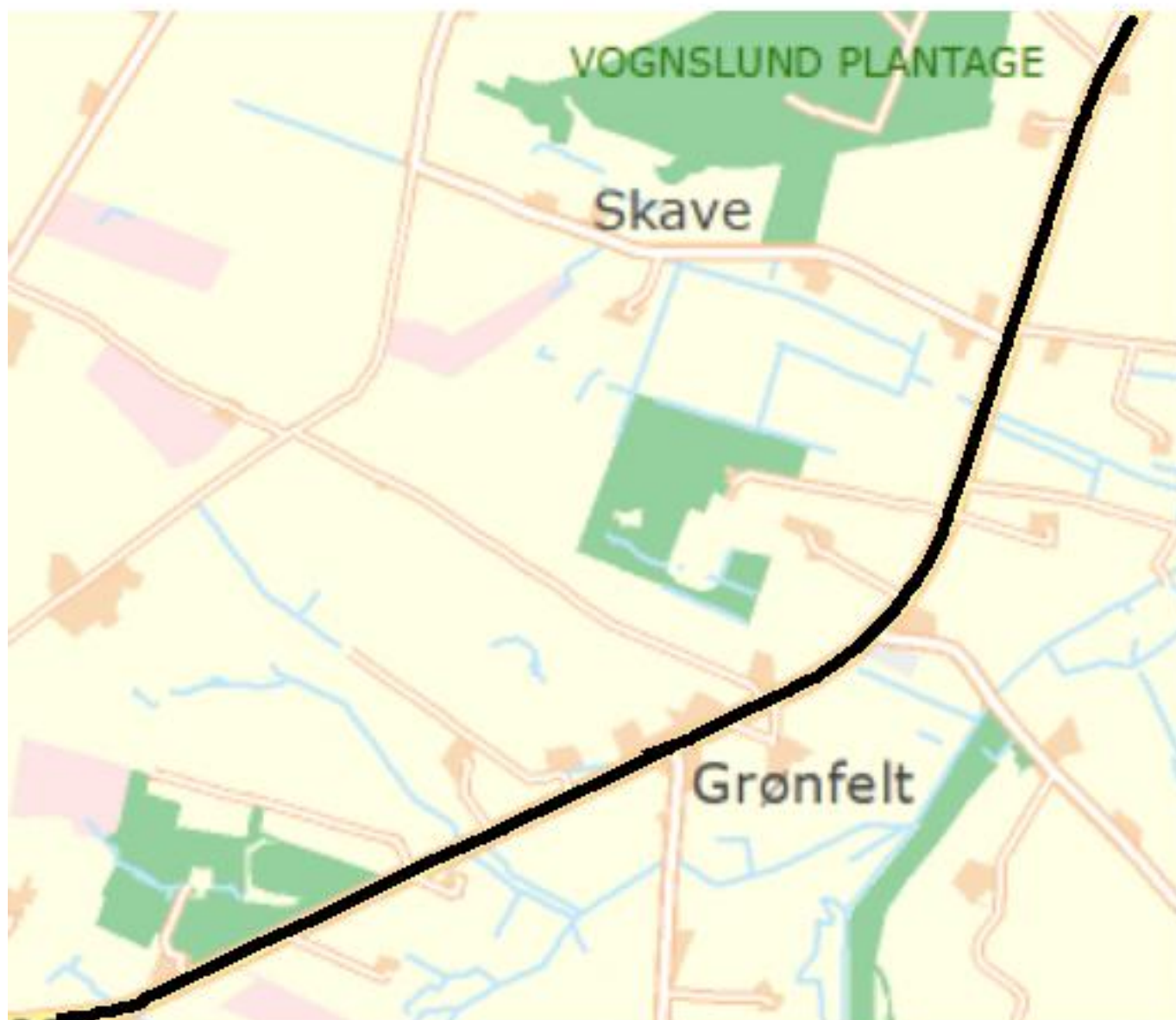
Projekt nr.	136	Projekttype	Strækning
Projekt navn	Kragerisvej - Hvolligagervej ved Ølgod		
Projektår	2010	Processtatus	Fase2 programmering
Processtatus bemærkning			
Zone	Landzone	Anvendelse	Skole
Total længde	4096		

Stedfæstelse

Område	Syddanmark		
Primær kommune	Varde	Sekundær kommune	

Administrativ stedfæstelse

Admvejnr	Vejdel	Frakmt	Tilkm
370	0	38/0100	42/0200



Uheld/tryghed			
Antal uheld	0	Antal uheld med lette trafikanter	0
Antal overkørsler	25	Hastighed	80
Årsdøgntrafik	3176	Lastbiler over 3.5T	544
Tungtbilsandel i %	17		
Samlet kørebanebredde i m.	7.5	Rabatbredde i m.	1.6

Anvendelse/turreduktion			
ÅDT lette trafikanter nu	25-50	ÅDT lette trafikanter fremtid	50-75
Turreduktion	Over 50 %		

Sammenhæng/projekttype/økonomi			
Sti start	Intet	Sti slut	Vej egnet til cykeltrafik
Skiltet rute	Ingen angivelse		
Stitype	Dobbeltrettet sti	Krydsningstype	

Potentiale									
Antal delstrækninger									
1									
	Delstrækning 1			Delstrækning 2			Delstrækning 3		
	0-2 km	2-4 km	4-6 km	0-2 km	2-4 km	4-6 km	0-2 km	2-4 km	4-6 km
Skole			X						
Arbejde			X						
Idrætsfaciliteter			X						
Indkøb			X						
Rekreative									

Øvrige oplysninger	
Bemærkninger	Sti ikke ønsket af Varde kommune, men ønsket af borger. Der er lavet fase 2 pga. politisk opmærksomhed. Dobbeltrettet sti i vejens højre side samt krydsningshelle ved Hvolligagervej er formentlig en løsning. Formålet er at forlænge stiforbindelsen til/fra Ølgod med ca. 4 km, som skole forbindelse mv. Vejens kørebane er smal på en 2,6 km delstrækning (7m)
ESDH Sagsnr.	13/01750
Link til ESDH	
Prioritering kommune	
Dataejer	Vejdirektoratet
Områdekontakt (navn og email)	Lone Marie Holm Kristensen / lkh@vd.dk
Udfyldt af (init. og dato)	osv / 2019-05-21 09:04:11

Stiprojekt

Projektnr.	183	Projekttype	Krydsning
Projekt navn	Varde		
Projektår	2010	Processtatus	Aktivt
Processtatus bemærkning			
Zone	Landzone	Anvendelse	Rekreativ
Total længde	8		

Stedfæstelse

Område	Syddanmark		
Primær kommune	Varde	Sekundær kommune	

Administrativ stedfæstelse

Admvejnr	Vejdel	Frakmt	Tilkm
333	0	60/0995	61/0005



Uheld/tryghed			
Antal uheld	0	Antal uheld med lette trafikanter	0
Antal overkørsler	0	Hastighed	90
Årsdøgntrafik	8793	Lastbiler over 3.5T	1507
Tungbilsandel i %	17		
Samlet kørebanebredde i m.	8	Rabatbredde i m.	2.9

Anvendelse/turreduktion			
ÅDT lette trafikanter nu	25-50	ÅDT lette trafikanter fremtid	75-100
Turreduktion	Over 50 %		

Sammenhæng/projekttype/økonomi			
Sti start	Eksisterende stianlæg	Sti slut	Eksisterende stianlæg
Skiltet rute	Ingen angivelse		
Stitype		Krydsningstype	Tunnel eller bro

Potentiale									
Antal delstrækninger		1							
	Delstrækning 1			Delstrækning 2			Delstrækning 3		
	0-2 km	2-4 km	4-6 km	0-2 km	2-4 km	4-6 km	0-2 km	2-4 km	4-6 km
Skole		X							
Arbejde		X							
Idrætsfaciliteter	X								
Indkøb		X							
Rekreative	X								

Øvrige oplysninger			
Bemærkninger	Ikke ønsket af Varde kommune ifm. ønsker. Ferietrafikrute.To rasteplasser ved motortrafikvejen, en pr. vejside. Der er cafeteria med toilet på rasteplassen i højre side og alene toilet uden vand på pladsen i venstre vejside. Der er et stikrydsningsbehov og konstant ulovlige stikrydsninger af motortrafikvejen. Der skiltes ad stier til nærmeste tunnel, men omvejen er 1,1 km pr. vej.		
ESDH Sagsnr.	?		
Link til ESDH			
Prioritering kommune		Projekt indmeldt af	
Dataejer	Vejdirektoratet	Projektid	35611543
Områdekontakt (navn og email)	Lone Marie Holm Kristensen / lkh@vd.dk		
Udfyldt af (init. og dato)	lkh / 2017-03-02 13:26:54		

Stiprojekt

Projekt nr.	405	Projekttype	Strækning
Projekt navn	Roustvej - Bryndumsager		
Projektår	2011	Processtatus	Aktivt
Processtatus bemærkning			
Zone	Landzone	Anvendelse	Skole
Total længde	2039		

Stedfæstelse

Område	Syddanmark		
Primær kommune	Varde	Sekundær kommune	

Administrativ stedfæstelse

Admvejnr	Vejdel	Frakmt	Tilkmt
337	0	15/0940	17/0980



Uheld/tryghed			
Antal uheld	1	Antal uheld med lette trafikanter	1
Antal overkørsler	6	Hastighed	90
Årsdøgntrafik	5587	Lastbiler over 3.5T	715
Tungtbilsandel i %	13		
Samlet kørebanebredde i m.	8.2	Rabatbredde i m.	2.7

Anvendelse/turreduktion			
ÅDT lette trafikanter nu	25-50	ÅDT lette trafikanter fremtid	25-50
Turreduktion	0-10 %		

Sammenhæng/projekttype/økonomi			
Sti start	Vej egnet til cykeltrafik	Sti slut	Eksisterende stianlæg
Skiltet rute	Ingen angivelse		
Stitype	Dobbeltrettet sti	Krydsningstype	

Potentiale									
Antal delstrækninger	1								
	Delstrækning 1			Delstrækning 2			Delstrækning 3		
	0-2 km	2-4 km	4-6 km	0-2 km	2-4 km	4-6 km	0-2 km	2-4 km	4-6 km
Skole		X							
Arbejde		X							
Idrætsfaciliteter		X							
Indkøb		X							
Rekreative									

Øvrige oplysninger			
Bemærkninger	Borgerhenvendelse samt ønske fra Varde kommune. Ønske om sti fra Roust til Årre samt krydsningspunkt ved Roust. Sammenhæng til udført sti ved Årre km 17.980, som er anlagt i sydsiden. Henvendelse fra Årre Borgerforening med info om ønske: 13/20280		
ESDH Sagsnr.	13/23661		
Link til ESDH			
Prioritering kommune	3	Projekt indmeldt af	
Dataejer	Vejdirektoratet	Projektid	35611646
Områdekontakt (navn og email)	Lone Marie Holm Kristensen / lkh@vd.dk		
Udfyldt af (init. og dato)	lkh / 2017-03-02 15:25:45		

Stiprojekt

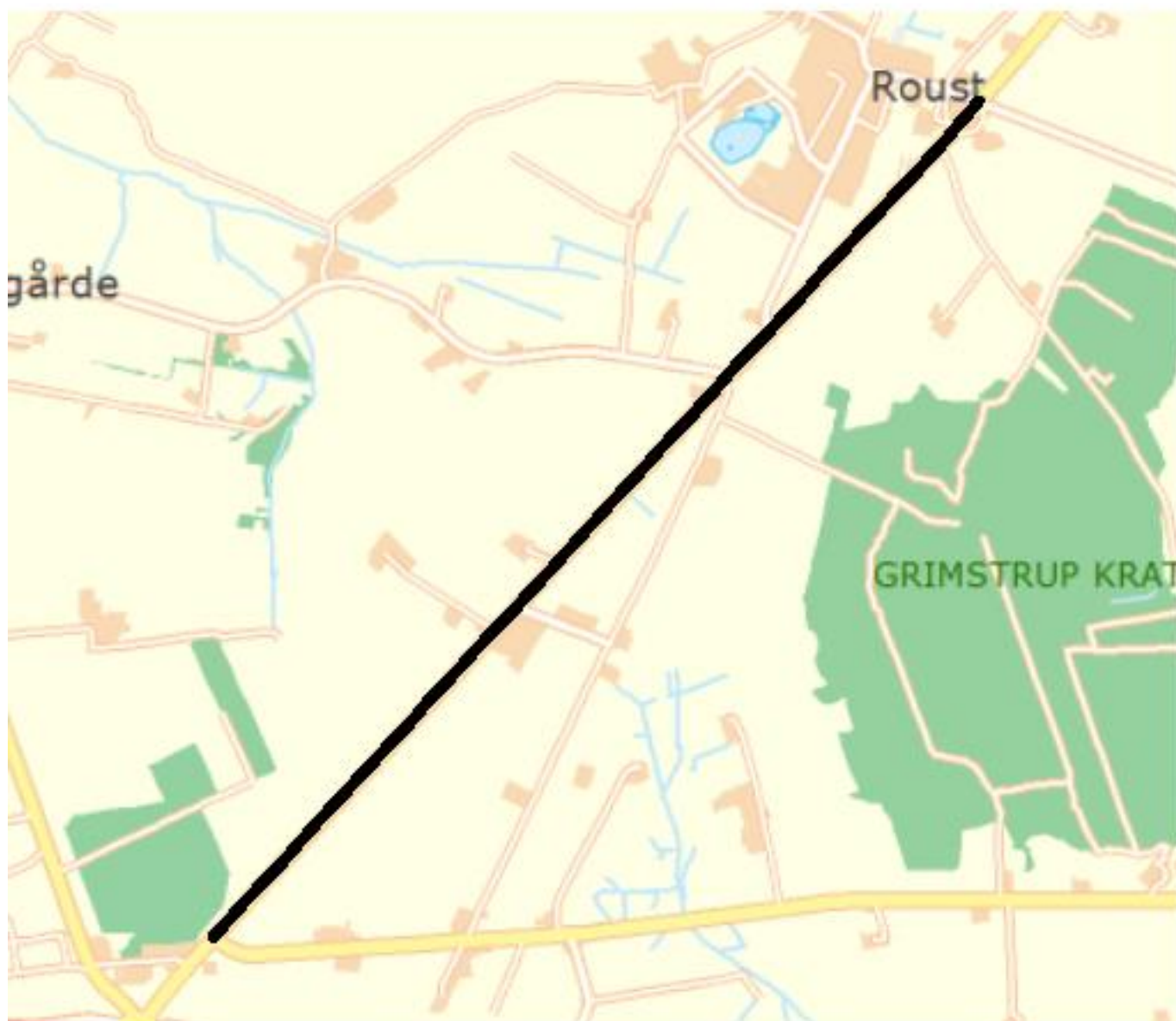
Projektnr.	557	Projekttype	Strækning
Projekt navn	Roustvej - Grimstrupvej		
Projekttår	2013	Processtatus	Aktivt
Processtatus bemærkning			
Zone	Landzone	Anvendelse	Arbejde
Total længde	3940		

Stedfæstelse

Område	Syddanmark		
Primær kommune	Varde	Sekundær kommune	Esbjerg

Administrativ stedfæstelse

Admvejnr	Vejdel	Frakmt	Tilkm
337	0	12/0000	15/0940



Uheld/tryghed			
Antal uheld	3	Antal uheld med lette trafikanter	3
Antal overkørsler	31	Hastighed	90
Årsdøgntrafik	5856	Lastbiler over 3.5T	897
Tungtbilsandel i %	15		
Samlet kørebanebredde i m.	8.3	Rabatbredde i m.	2.7

Anvendelse/turreduktion			
ÅDT lette trafikanter nu	25-50	ÅDT lette trafikanter fremtid	25-50
Turreduktion	0-10 %		

Sammenhæng/projekttype/økonomi			
Sti start	Vej egnet til cykeltrafik	Sti slut	Eksisterende stianlæg
Skiltet rute	Regional		
Stitype	Dobbeltrettet sti	Krydsningstype	

Potentiale									
Antal delstrækninger		1							
	Delstrækning 1			Delstrækning 2			Delstrækning 3		
	0-2 km	2-4 km	4-6 km	0-2 km	2-4 km	4-6 km	0-2 km	2-4 km	4-6 km
Skole		X							
Arbejde	X								
Idrætsfaciliteter	X								
Indkøb		X							
Rekreative									

Øvrige oplysninger			
Bemærkninger	Borgerhenvendelse. Ønske om sammenhængende sti fra Årre til Kors kroen. Derfor etapedeling. Etape 2: Roust - Kors kro. Ikke nævnt af Varde kommune ifm. ønsker. Henvendelse fra Årre Borgerforening med info om ønske.		
ESDH Sagsnr.	13/20280		
Link til ESDH			
Prioritering kommune		Projekt indmeldt af	
Dataejer	Vejdirektoratet	Projektid	35611759
Områdekontakt (navn og email)	Lone Marie Holm Kristensen / lkh@vd.dk		
Udfyldt af (init. og dato)	lkh / 2017-03-02 14:43:06		

Stiprojekt

Projektnr.	558	Projekttype	Strækning
Projekt navn	Varde - Varde Sønder Plantage		
Projektår	2014	Processtatus	Aktivt
Processtatus bemærkning			
Zone	Landzone	Anvendelse	Rekreativ
Total længde	1842		

Stedfæstelse

Område	Syddanmark		
Primær kommune	Varde	Sekundær kommune	

Administrativ stedfæstelse

Admvejnr	Vejdel	Frakmt	Tilkmnt
332	0	2/0682	4/0524



Uheld/tryghed			
Antal uheld	0	Antal uheld med lette trafikanter	0
Antal overkørsler	3	Hastighed	80
Årsdøgntrafik	8136	Lastbiler over 3.5T	1549
Tungtbilsandel i %	19		
Samlet kørebanebredde i m.	8	Rabatbredde i m.	1.5

Anvendelse/turreduktion			
ÅDT lette trafikanter nu	25-50	ÅDT lette trafikanter fremtid	50-75
Turreduktion	0-10 %		

Sammenhæng/projekttype/økonomi			
Sti start	Eksisterende stianlæg	Sti slut	Vej egnet til cykeltrafik
Skiltet rute	Ingen angivelse		
Stitype	Dobbeltrettet sti	Krydsningstype	

Potentiale									
Antal delstrækninger									
1									
	Delstrækning 1			Delstrækning 2			Delstrækning 3		
	0-2 km	2-4 km	4-6 km	0-2 km	2-4 km	4-6 km	0-2 km	2-4 km	4-6 km
Skole									
Arbejde									
Idrætsfaciliteter									
Indkøb									
Rekreative	X	X	X						

Øvrige oplysninger			
Bemærkninger	Højt ønske fra Varde kommune. Da der ikke er mulighed for undvige, og høj hastighed samt uheld er sti relevant. Fører til nyetableret rekreativt område ved Nysø.		
ESDH Sagsnr.	13/23661		
Link til ESDH			
Prioritering kommune	1 - Høj prioritet	Projekt indmeldt af	
Dataejer	Vejdirektoratet	Projektid	35611760
Områdekontakt (navn og email)	Lone Marie Holm Kristensen / lkh@vd.dk		
Udfyldt af (init. og dato)	lkh / 2017-03-02 15:21:39		

Stiprojekt

Projektnr.	559	Projekttype	Strækning
Projekt navn	Ølgod - Gårde		
Projektår	2014	Processtatus	Aktivt
Processtatus bemærkning			
Zone	Landzone	Anvendelse	Skole
Total længde	4821		

Stedfæstelse

Område	Syddanmark		
Primær kommune	Varde	Sekundær kommune	

Administrativ stedfæstelse

Admvejnr	Vejdel	Frakmt	Tilkm
370	0	44/0455	49/0281



Uheld/tryghed			
Antal uheld	1	Antal uheld med lette trafikanter	1
Antal overkørsler	7	Hastighed	80
Årsdøgntrafik	4405	Lastbiler over 3.5T	539
Tungtbilsandel i %	12		
Samlet kørebanebredde i m.	8.4	Rabatbredde i m.	2.5

Anvendelse/turreduktion			
ÅDT lette trafikanter nu	25-50	ÅDT lette trafikanter fremtid	25-50
Turreduktion	21-30 %		

Sammenhæng/projekttype/økonomi			
Sti start	Eksisterende stianlæg	Sti slut	Eksisterende stianlæg
Skiltet rute	Ingen angivelse		
Stitype	Dobbeltrettet sti	Krydsningstype	

Potentiale									
Antal delstrækninger		1							
	Delstrækning 1			Delstrækning 2			Delstrækning 3		
	0-2 km	2-4 km	4-6 km	0-2 km	2-4 km	4-6 km	0-2 km	2-4 km	4-6 km
Skole		X	X						
Arbejde		X	X						
Idrætsfaciliteter		X	X						
Indkøb			X						
Rekreative									

Øvrige oplysninger			
Bemærkninger	Højt ønske fra Varde kommune. Skolebørn fra Gårde skal nu til Ølgod. Der er sammenhæng til sti fra Tistrup til Gårde.		
ESDH Sagsnr.	13/23661		
Link til ESDH			
Prioritering kommune	2	Projekt indmeldt af	
Dataejer	Vejdirektoratet	Projektid	35611761
Områdekontakt (navn og email)	Lone Marie Holm Kristensen / lkh@vd.dk		
Udfyldt af (init. og dato)	lkh / 2017-03-02 15:27:49		

Stiprojekt

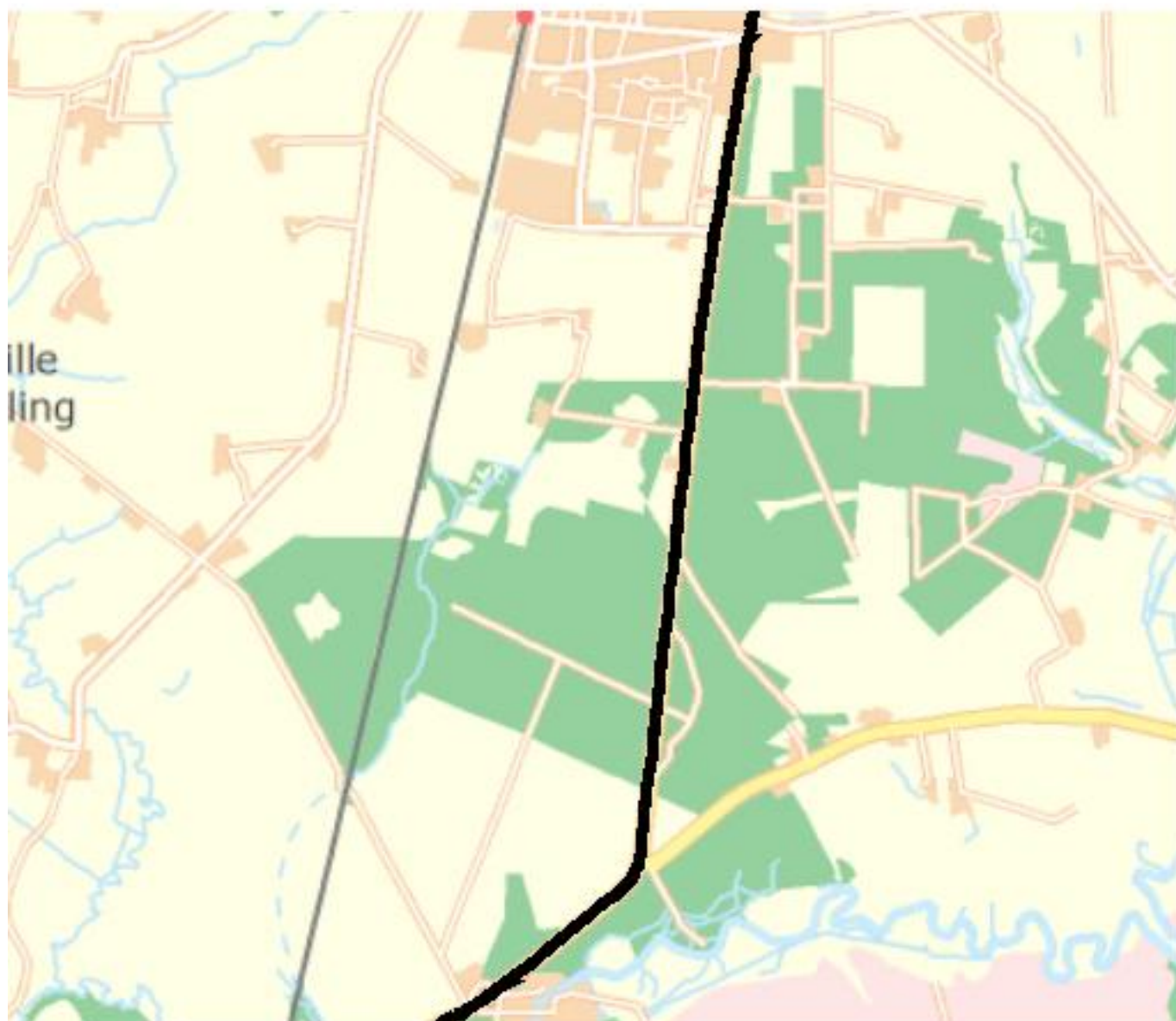
Projektnr.	581	Projekttype	Strækning
Projekt navn	Tistrup - Nørholm		
Projektår	2014	Processtatus	Aktivt
Processtatus bemærkning			
Zone	Landzone	Anvendelse	Skole
Total længde	3876		

Stedfæstelse

Område	Syddanmark		
Primær kommune	Varde	Sekundær kommune	

Administrativ stedfæstelse

Admvejnr	Vejdel	Frakmt	Tilkmt
370	0	54/0400	58/0060



Uheld/tryghed			
Antal uheld	1	Antal uheld med lette trafikanter	1
Antal overkørsler	5	Hastighed	80
Årsdøgntrafik	5513	Lastbiler over 3.5T	491
Tungbilsandel i %	9		
Samlet kørebanebredde i m.	7.2	Rabatbredde i m.	1.5

Anvendelse/turreduktion			
ÅDT lette trafikanter nu	25-50	ÅDT lette trafikanter fremtid	25-50
Turreduktion	0-10 %		

Sammenhæng/projekttype/økonomi			
Sti start	Eksisterende stianlæg	Sti slut	Vej egnet til cykeltrafik
Skiltet rute	Lokal/anden		
Stitype	Dobbeltrettet sti	Krydsningstype	

Potentiale									
Antal delstrækninger	1								
	Delstrækning 1			Delstrækning 2			Delstrækning 3		
	0-2 km	2-4 km	4-6 km	0-2 km	2-4 km	4-6 km	0-2 km	2-4 km	4-6 km
Skole		X							
Arbejde		X							
Idrætsfaciliteter		X							
Indkøb		X							
Rekreative	X	X							

Øvrige oplysninger			
Bemærkninger	Borgerhenvendelse. Trafikeret vej med tung trafik, høj fart og overhalinger. Børn skal cykle fra Sig til Tirstrup pga. fodbold. Lukker hul ml. Esbjerg og Ølgod. Højre side kun 2 lodsejere. Flere pendlere på vejen - gerne bruge cykel, men farligt. Varde kommunes prioritering kendes ikke. Fornyet henvendelse jan.2018 fra borger.		
ESDH Sagsnr.	14/14165		
Link til ESDH			
Prioritering kommune		Projekt indmeldt af	
Dataejer	Vejdirektoratet	Projektid	35611783
Områdekontakt (navn og email)	Lone Marie Holm Kristensen / lkh@vd.dk		
Udfyldt af (init. og dato)	osv / 2019-05-21 09:09:37		

Stiprojekt

Projektnr.	732	Projekttype	Strækning
Projekt navn	Årre - Tofterup		
Projektår		Processtatus	Aktivt
Processtatus bemærkning			
Zone	Landzone	Anvendelse	Arbejde
Total længde	10766		

Stedfæstelse

Område	Syddanmark		
Primær kommune	Varde	Sekundær kommune	

Administrativ stedfæstelse

Admvejnr	Vejdel	Frakmt	Tilkm
337	0	21/0174	24/0136
337	0	24/0176	31/0985

Uheld/tryghed			
Antal uheld	1	Antal uheld med lette trafikanter	1
Antal overkørsler	72	Hastighed	90
Årsdøgntrafik	4704	Lastbiler over 3.5T	673
Tungtbilsandel i %	14		
Samlet kørebanebredde i m.	8.2	Rabatbredde i m.	3.3

Anvendelse/turreduktion			
ÅDT lette trafikanter nu	25-50	ÅDT lette trafikanter fremtid	50-75
Turreduktion	0-10 %		

Sammenhæng/projekttype/økonomi			
Sti start	Eksisterende stianlæg	Sti slut	Intet
Skiltet rute	Ingen angivelse		
Stitype	Dobbeltrettet sti	Krydsningstype	

Potentiale									
Antal delstrækninger									
1									
	Delstrækning 1			Delstrækning 2			Delstrækning 3		
	0-2 km	2-4 km	4-6 km	0-2 km	2-4 km	4-6 km	0-2 km	2-4 km	4-6 km
Skole		X							
Arbejde		X							
Idrætsfaciliteter		X							
Indkøb		X							
Rekreative			X						

Øvrige oplysninger			
Bemærkninger	Stønske rejst af Helle Øst Lokalråd, der ønsker en sammenhængende stiforbindelse mellem Korskro og Starup / Tofterup. Kommunes prioritering af stønsket kendes ikke aktuelt. Lang strækning. Etapeopdeling bør i givet fald overvejes.		
ESDH Sagsnr.	19/03170		
Link til ESDH			
Prioritering kommune		Projekt indmeldt af	
Dataejer	Vejdirektoratet	Projektid	59266387
Områdekontakt (navn og email)	Lone Marie Holm Kristensen / lkh@vd.dk		
Udfyldt af (init. og dato)	osv / 2019-05-21 10:12:08		