






## Signaturer

|   |                          |
|---|--------------------------|
|  | Skel                     |
|  | Ny skel                  |
|  | Areal der skal erhverves |
|  | Lb. nr.                  |
|  | Hus nr.                  |



## Noter

Ubenaævnte mål i m.

Tegningen er ikke målfast.

Koordinatværdier på denne tegning refererer til S34J  
Koter refererer til DVR90

| VER. | DATO | BEMÆRKNINGER | TEGN./UDARB. | KONTROL | GODKENDT |
|------|------|--------------|--------------|---------|----------|
|      |      |              |              |         |          |

Varde Kommune

### Signalanlæg Blåvandvej / Hvidbjerg Strandvej, Blåvand.

Ekspropriationsplan  
Lb. nr 1-5

|              |             |
|--------------|-------------|
| PROJEKTNR.   | A122749     |
| TEGN./UDARB. | LBCN / LBCN |
| KONTROLLERET | SNST        |
| GODKENDT     | SNST        |
| MÅL          | 1:500       |
| DATO         | 2019-06-20  |

BEMÆRKNINGER

**COWI**

COWI A/S  
Stormgade 2  
6700 Esbjerg  
Danmark

Tlf +45 56 40 00 00  
Fax +45 56 40 99 99  
www.cowi.dk

DOKUMENTNR.  
A122749-12.01

VERSION  
4.0