
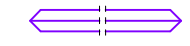



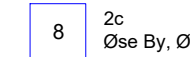





**NOTE:**  
 Koordinatsystem er i henhold til UTM32 ETRS89.  
 Koter er m i henhold til DVR90.  
 Alle ubenævnte mål er mm medmindre andet er angivet.  
 Alle ledninger udføres som PVC kl. SN8

- SIGNATURER:**
-  Ny kørebaneant
  -  Ny grøft
  -  Skel m. skelpunkt
  -  Foreslået fremtidig skel
  -  Angiver husnummer
  -  Angiver lb. nr. og matr., samt ejerlav
  -  Areal - erhverves
  -  Areal - lejes (let strukturskade)
  -  Areal - lejes (svær strukturskade)

Planen benytter ikke nødvendigvis alle signaturer.

C			
B			
A			
Rev.	Dato	Revision	Init.

Sag: <b>VARDE KOMMUNE</b> Cykelbaner Øse-Nordenskov		Målforskel: <b>1:500</b>
Emne: <b>Ekspropriationsplan</b> ST. 1080-1464		Tegning nr.: <b>113</b>
Beregnet af: <b>DSG</b>	Tegnet af: <b>DSG</b>	Udgivet d.: <b>21.05.2019</b>
Format: <b>840x297</b>		Journal nr.: <b>7270-19</b>