









**NOTE:**

Koordinatsystem er i henhold til UTM32 ETRS89.  
Koter er m i henhold til DVR90.  
Alle ubenævnte mål er mm medmindre andet er angivet.  
Alle ledninger udføres som PVC kl. SN8

Kantlinje udføres som Q46.1 Bred ubrudt kantlinje  
Brudt kantlinje udføres som Q47.12 Bred punkteret kantlinje (1-1-0.3)

**SIGNATURER:**

-  Ny kørebane kant
-  Skel m. skelpunkt
-  Foreslået fremtidig skel
-  Angiver husnummer
-  Angiver lb. nr. og matr., samt ejerlav
-  Areal - erhverves
-  Areal - lejes (let strukturskade)
-  Areal - lejes (svær strukturskade)

Planen benytter ikke nødvendigvis alle signaturer.

C				
B				
A				
Rev.	Dato	Revision		Int.

Sag: VARDE KOMMUNE Cykelbaner Øse-Nordenskov				Målforhold: 1:500
Emne: Ekspropriationsplan ST. 0-540				Tegning nr.: 111
Beregnet af: DSG	Tegnet af: DSG	Udgivet d.: 21.05.2019	Format: 1050x297	Journal nr.: 7270-19

Ingeniørgruppen AS, rådgivende ingeniører F.R.I  
Nordre Boulevard 88a, 6800 Varde, tlf. 75221711, mail: igv@igv.dk

